

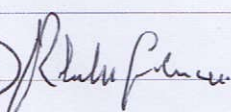
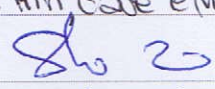





Provincia di Asti – Servizio Ambiente

VERBALE DI SOPRALLUOGO

Data: 01/07/2025	Ora: 10.00	Verbalizzante: FRANCESCA POZZATI
Proponente: Asti Cave S.r.l.	Fase procedurale: 1° CDS	
Località: Cascina Sardegna (AT)	Comune di: ASTI	
Sopralluogo contestuale con Regione Piemonte.:	si <input checked="" type="checkbox"/>	no <input type="checkbox"/>

Documentazione visionata:	
PLANIMETRIA STATO ATTUALE	
PLANIMETRIA STATO FINALE	

Sono presenti presso il sito di cava:	Firme:
ING. GIUSEPPE ACCIATINO (consulente GEOSTUDIO)	
GEOL. DARIO FAUPE (consulente GEOSTUDIO)	
GIANLUCA ROBOTI (Regione Piemonte - Settore Pol. rin. cave e miniere)	
SANDRA BUZIO (Parco Paleontologico)	
MARGHERITA CERIGO (Provincia di Asti)	
FRANCESCA POZZATI (Provincia di Asti)	
SIG. DENTE GIOVANNI (proprietario dei Terreni - proponente ASTI CAVE srl)	
CRISTINA CUCCA (Parco Paleontologico)	

Provincia di Asti – Servizio Ambiente

VERBALE DI SOPRALLUOGO

Premesse:

L'attività di coltivazione mineraria presso il sito in esame è stata da ultimo autorizzata con D.D. n. 942 del 07/05/2020 della Provincia di Asti ai sensi della l.r. 23/2016, con scadenza dei lavori di estrazione al 28/07/2025.

In data 19/05/2025 presso la Provincia di Asti è stata acquisita, tramite note PEC registrate ai ns prott. n. 11286-11287-11288, la domanda di avvio della fase di verifica della procedura di VIA ai sensi dell'art. 19 D.Lgs. 152/2006 e s.m.i. per il rinnovo e ampliamento dell'attività estrattiva presso la cava "Cascina Sardegna", esercita dalla Società Asti Cave S.r.l.

Con nota prot. n. 12291 del 29/05/2025 è stata data comunicazione di avvenuta pubblicazione degli elaborati sul sito web istituzionale e, contestualmente, è stato avviato il procedimento amministrativo ed è stata convocata la Conferenza di Servizi in forma simultanea ed in modalità sincrona. Con medesima nota è stato convocato un sopralluogo istruttorio per il medesimo giorno presso il sito di cava.

Il ritrovo è fissato per il giorno 01/07/2025 alle ore 10.00 presso il sito di cava.

Durante il sopralluogo si rileva quanto segue:

DURANTE LA VISITA È STATO VISIONATO LO STATO DEI LUOGHI CON RIFERIMENTO:

- ALL'AREA OGGETTO DI RINNOVO IN CUI È STATO POSSIBILE PRENDERE ATTO DELLO SVILUPPO DEI LAVORI DI ESTRATTIONE CHE RISULTA COERENTE CON IL PROGETTO APPROVATO. L'AREA RISULTA INOLTRE COMPLETAMENTE ESAURITA SOTTO IL PROFILO DEGLI SCAVI, MENTRE PERUNGONO DA COMPLETARE ALCUNE OPERAZIONI RESIDUE RELATIVE ALLA PROFILATURA DELLE SCARPATE PERIMETRALI NEL SETTORE SUD-OVEST. IL CUMULO DI TERRENO VEGETALE PRECEDENTEMENTE ACCANTONATO, È STATO UTILIZZATO PER IL RIPRISTINO ^{RESIDUO} DELL'AREA DI CAVA SITA NELLA ZONA LIMITROFA;

- ALL'AREA OGGETTO DI AMPLIAMENTO: I CONSULENTI HANNO ILLUSTRATO LE CARATTERISTICHE PRINCIPALI DEL PROGETTO, ATTRAVERSO LA PRESA VISIONE DELLA PLANIMETRIA DI STATO ATTUALE, E DEL RECUPERO AMBIENTALE ATTRAVERSO L'ANALISI DELLA PLANIMETRIA DI STATO FINALE. VIENE RICORDATO CHE LA PISTA CARRETTIERE VERBA È ARRETRATA FINO AL LITTE DEL PIEDE DEL RIVELLO AUTOSTRADE, LASCIANDO LE OPPORTUNE DISTANZE DI RISPETTO, ANCHE A CAUSA DELLA

PRESENZA DI UN ACQUEDOTTO INTEGRATO PER CUI SI RILEVA LA NECESSITÀ DI ACQUISIRE IL PARERE DELL'ENTE GESTORE DEL SERVIZIO IDRICO INTEGRATO (ASP S.p.A.) PER QUANTO RIGUARDA LA GESTIONE DELL'INTERFERENZA TRA L'ATTIVITÀ DI CAVA E L'ACQUEDOTTO SOPRA RICHIAMATO.

Provincia di Asti – Servizio Ambiente

VERBALE DI SOPRALLUOGO

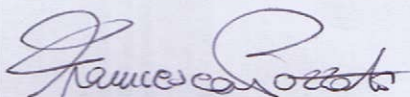
NEL CORSO DEL SOPRALLUOGO È STATO PRESENTATO IL PROGETTO DI RECUPERO DELL'AREA DI CAVA PIA' AUTORIZZATA: SI PROpone DI REALIZZARE UN FILARE ALBERATO CHE FORMA DI TUTELA DELL'AREA UMIDA RETROSTANTE AL ROSTO DEGLI ALBERI ISOLATI, COME TUTTOORA PREVISTO. SI SOGGERISCE LA CREAZIONE DI QUESTA FASCIA TAMPONE, ARENA POSSIBILE. LE FASCE ARBUSTIVE PREVISTE NEL PROGETTO DI RECUPERO DOVRANNO ESSERE PANTENUTE IL PIU' A LUNGO POSSIBILE.

In merito a quanto su esposto gli intervenuti all'atto non hanno null'altro da rilevare.

Durante il sopralluogo sono state scattate delle fotografie che si allegano al presente verbale.

Il presente verbale è stato letto, confermato e sottoscritto da tutti gli interessati e verrà trasmesso via PEC ai convocati all'atto.

Firma Verbalizzante



Area oggetto di richiesta di ampliamento a nord-est della Superstrada Asti-Cuneo

Particolare della zona centrale



Vista dalla porzione meridionale

Vista della Cascina Sardegna



Particolare della pista campestre oggetto di futuro spostamento

Area oggetto di richiesta di rinnovo a sud-ovest della Superstrada Asti-Cuneo

Particolare del sottopasso che collega le due aree oggetto di richiesta



Particolare della zona centrale

Vista verso la porzione sud-orientale



Vista verso la porzione nord-orientale